



Развитие экологического туризма на особо охраняемых природных территориях регионального значения Кузбасса

Е.С.Тимченко,
Директор ГКУ «Дирекция ООПТ Кузбасса»



Система ООПТ Кузбасса



В Кузбассе создано
**32 особо охраняемые
природные территории**

Общей площадью
> 1,5 млн га

3 ООПТ федерального
значения

24 ООПТ регионального
значения

5 ООПТ местного значения

**ТОП-5 регионов СФО
по доле ООПТ в общей
площади территории**

Республика Алтай 25%


Кузбасс 16,1%

Республика Хакасия 15,1%

Новосибирская область 9,3%

Красноярский край 6,5%

Алтайский край 5,9%



ООПТ ФЕДЕРАЛЬНОГО ЗНАЧЕНИЯ



ГПЗ «Кузнецкий Алатау»
Междуреченский ГО,
Тисульский МО,
Крапивинский МО
Дата образования: 27.12.1989
Площадь 401 812 га



Шорский национальный парк
Таштагольский район
Дата образования: 27.12.1989
Площадь 414 306 га

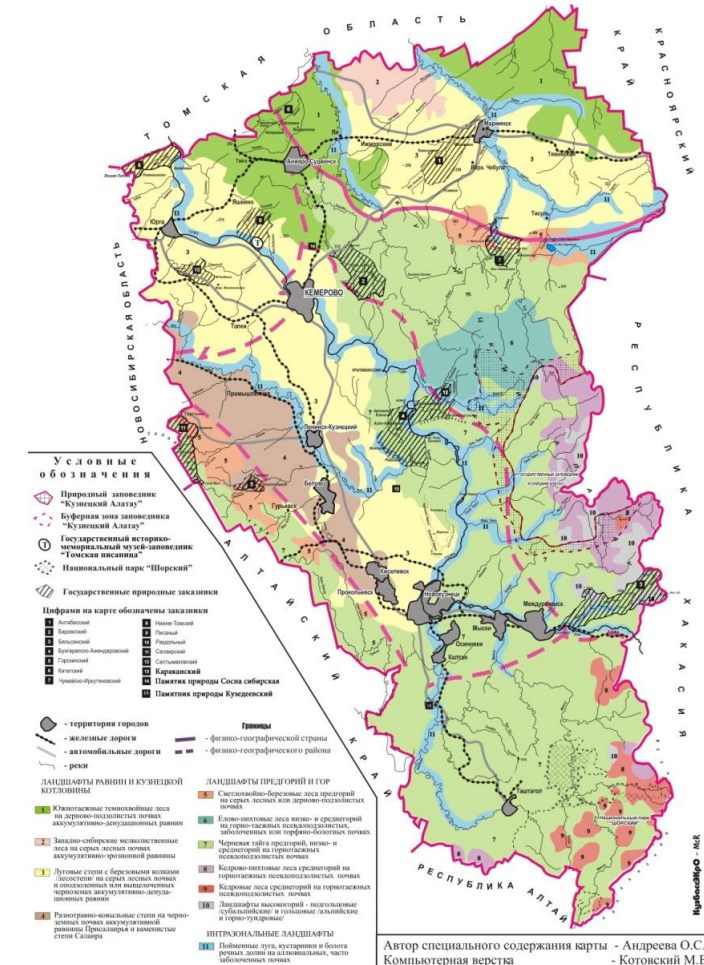


ПП «Липовый остров»
Новокузнецкий МО
Дата образования: 15.03.1983
Площадь 11 030 га

ООПТ РЕГИОНАЛЬНОГО ЗНАЧЕНИЯ

Государственные природные заказники Кузбасса:

- 1) Антибесский - Мариинский МО
- 2) Барзасский – Кемеровский МО
- 3) Бельсинский – Междуреченский ГО
- 4) Бунгарапско-Ажандаровский – Крапивинский МО, Беловский МО
- 5) Горский – Гурьевский МО
- 6) Караканский – Беловский МО
- 7) Китатский – Яйский МО
- 8) Нижне-Томский – Юргинский МО
- 9) Писаный – Яшкинский МО
- 10) Салтымаковский – Крапивинский МО
- 11) Салаирский – Промышленновский МО
- 12) Раздольный – Юргинский МО
- 13) Чумайско-Иркутяновский – Тисульский МО, Чебулинский МО
- 14) Бачатские сопки – Беловский МО
- 15) Черновой Нарык - Новокузнецкий МО, Прокопьевский МО
- 16) Арчекасский кряж – Мариинский МО
- 17) Кокуйское болото – Ленинск-Кузнецкий МО
- 18) Увалы села Лучшево
- 19) Релектовый – Ташагольский р-н, Новокузнецкий МО, Мысковский ГО



ООПТ РЕГИОНАЛЬНОГО ЗНАЧЕНИЯ ПАМЯТНИКИ ПРИРОДЫ КУЗБАССА



**1. «Сосна сибирская» —
г. Березовский**



**2. «Кузедеевский» —
Новокузнецкий МО**



**3. «Костенковские скалы»
— Новокузнецкий МО**




**4. «Чумайский бухтай»
— Чебулинский МО**




5. «Артышта» - Беловский МО

ООПТ МЕСТНОГО ЗНАЧЕНИЯ (ПРИРОДНЫЕ КОМПЛЕКСЫ)



- 1) Природный комплекс «Рудничный бор» (г. Кемерово), 2015 г.
- 2) Природный комплекс «Петровско-Андреевский» (Кемеровский МО), 2018 г.
- 3) Природный комплекс «Петровский» (г. Кемерово), 2018 г.
- 4) Природный комплекс «Тишинский» (Новокузнецкий МО), 2019 г.
- 5) Природный комплекс «Бухаровская» (Промышленновский МО), 2022 г.


Государственный природный заказник «Чумайско-Иркутяновский»,
образован в 1964 году, площадь 26,75 тыс. га



Экологическая тропа «Кийские просторы», 2015 год



Государственный природный заказник «Салаирский»,
образован в 2000 году, площадь 38,11 тыс. га



Экологическая тропа в заказнике «Салаирский», 2017 год



Государственный природный заказник «Бунгорапско-Ажендаровский», образован в 1964 году, площадь 63,85 тыс. га



Экологическая тропа в заказнике, 2018 год



Памятник природы «Костенковские скалы»,
образован в 2016 году, площадь 80,2 га





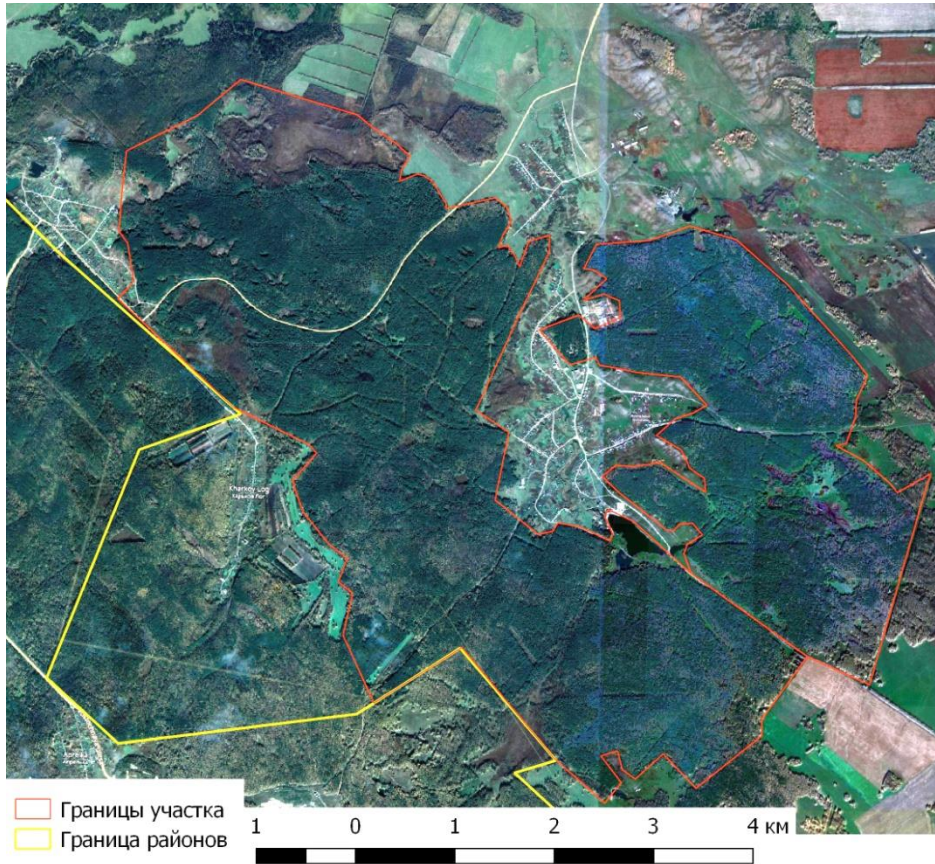
Государственный заказник «Арчекасский Кряж»,
образован в 2019 году, площадь 1614 га



10 археологических
памятников:
2 курганных могильника,
7 поселений и
1 местонахождение.

Экологическая тропа «Тайны Арчекаса», 2021 год





**Росьянка английская -
насекомоядное растение.**





Памятник природы «Артышта»,
образован в 2021 году, площадь 317,3 га



Экологическая тропа, 2022 год



Государственный заказник «Увалы села Лучшево, образован 2021 год, площадь 960,7 га



0 500 1 000 1 500 2 000 м
Проектируемые границы заказника "Лучшево"
Угловые точки

Экологическая тропа в заказнике «Увалы села Улучшево», 2022 год







Спасибо
за внимание!

